LAND**SITE** PROGETTO TERRITORIO

ARCHITETTURA I URBANISTICA I PAESAGGIO

WWW.LANDSITE.IT

Lo Studio Associato di Architettura LAND**SITE** nasce dalla volontà degli architetti Rocco Corrado e Sabina Minnetti di condividere le comuni pluriennali esperienze nei settori della pianificazione urbanistica, della progettazione urbana e architettonica, della salvaguardia, riqualificazione e valorizzazione del patrimonio culturale, ambientale e paesaggistico.

LAND**SITE** svolge la sua attività nel campo della progettazione e della consulenza, occupandosi di urbanistica, pianificazione territoriale e paesaggistica, pianificazione delle aree naturali protette, attuazione di programmi comunitari, progetti di riqualificazione e valorizzazione ambientale, progettazione integrata territoriale e dello sviluppo locale, programmi complessi ed interventi di riqualificazione urbana, assistenza tecnica agli Enti Locali finalizzata anche all'accesso ai fondi comunitari. Grazie a specifiche competenze acquisite in materia di valutazioni di sostenibilità ambientale e paesaggistica, cura diverse attività e progetti tesi ad integrare il paesaggio nelle opere di trasformazione territoriale.

Con esperienza pluriennale in urbanistica e pianificazione territoriale/paesaggistica (anche con l'uso avanzato di sistemi GIS per l'analisi e la gestione del territorio), LAND**SITE** collabora con vari istituti di ricerca, amministrazioni statali e regionali, enti locali ed altri soggetti pubblici e privati. Partecipa a ricerche nazionali ed internazionali, occupandosi prevalentemente di temi legati alla interpretazione critica della evoluzione del territorio contemporaneo ed alla ridefinizione delle strategie del piano e del progetto, al fine di renderle compatibili con gli obiettivi di qualità del paesaggio e dell'ambiente insediativo esistente.

Nelle attività di progettazione partecipata a sostegno dello sviluppo locale, LAND**SITE** offre servizi per l'animazione territoriale ed a supporto della progettazione di territorio, organizzazione di workshop e seminari, rilevazione dei fabbisogni territoriali.

Sabina **Minnetti** | Architetto PhD

Laureata in Architettura con lode nel 1997 a Pescara, nel 2005 consegue il Dottorato di ricerca in Urbanistica. Dal 1999 svolge attività professionale a favore di amministrazioni statali e regionali, enti locali ed altri soggetti pubblici e privati. Ha sviluppato spiccate capacità di organizzazione autonoma del lavoro, definendo priorità e assumendo responsabilità, acquisite nel corso di diverse esperienze professionali in cui ha gestito autonomamente le diverse attività rispettando le scadenze e gli obiettivi prefissati. Dispone di specifiche competenze in materia di Valutazione di Impatto Ambientale (VIA) e Valutazione Ambientale Strategica (VAS). Membro dell'INU Marche, è iscritta all'Albo degli Architetti, Pianificatori, Paesaggisti e Conservatori della Provincia di Fermo – Sezione A. Architettura. Matricola n. 143.

tel 3394212232
Email sabina.landsite@gmail.com

Rocco **Corrado** | Architetto PhD

Laureato in Architettura con lode nel 1997 a Pescara, nel 2005 consegue il Dottorato di ricerca in Urbanistica. Dal 1998 svolge attività professionale a favore di amministrazioni statali e regionali, enti locali ed altri soggetti pubblici e privati. Collabora con vari istituti di ricerca, partecipando a ricerche nazionali ed internazionali. Dispone di significative capacità e competenze organizzative, maturate nei vari ambiti della professione. Dal 2011 è Direttore tecnico del Gruppo di Azione Locale (GAL) "Fermano Leader Scarl – Agenzia di Sviluppo" utilizzando le tecniche partecipative e dell'approccio bottom-up alla programmazione dello sviluppo locale. E' iscritto all'Albo degli Architetti, Pianificatori, Paesaggisti e Conservatori della Provincia di Fermo – Sezione A. Architettura. Matricola n. 235.

tel 3383149776
Email rocco.landsite@gmail.com

P R O G E T T A Z I O N E

RIQUALIFICAZIONE URBANA 2017

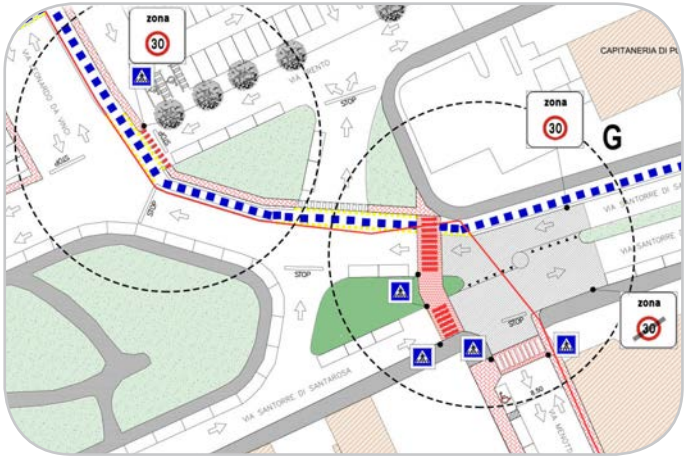

Localizzazione: CIVITANOVA MARCHE (MC)

PUMS CIVITANOVA MARCHE
Studio pilota per l'accessibilità della Zona 30 di progetto
Zona 3 "Via C. Menotti - C.so Umberto I"

Arch. Sabina MINNETTI
Progettista

Consulenza specialistica nell'ambito del nuovo
Piano Urbano della Mobilità Sostenibile

Committente
Sintagma srl - S. Martino in Campo (PG)

RIQUALIFICAZIONE PAESAGGISTICA 2016

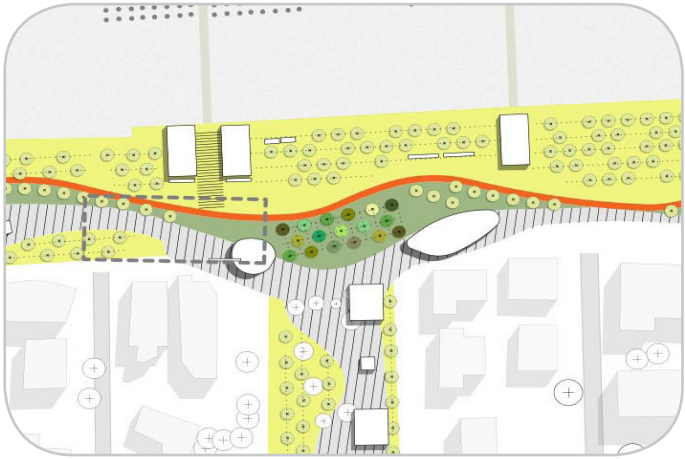

Localizzazione: CERVIA (RA)

MASTER PLAN MILANO MARITTIMA 2.0
"I paesaggi diffusi della vacanza"

Arch. Rocco CORRADO
Progettista

In collaborazione con:
Arch. F. Boschi (coord.), Arch. S. Maldina,
Prof. M. Angrilli (consulente)

Committente
Comune di Cervia (Concorso di Progettazione)

2016 PROGETTAZIONE TERRITORIALE INTEGRATA

Localizzazione: FERMO (FM)

POR FESR MARCHE 2014/20
INVESTIMENTI TERRITORIALI INTEGRATI
Strategia di sviluppo urbano integrata della città di Fermo

Arch. Sabina MINNETTI
Progettista esperto di sviluppo integrato del territorio

In collaborazione con:
Arch. Laura Ciccanti, Dott. Roberto Bedini

Committente
Comune di Fermo (FM)

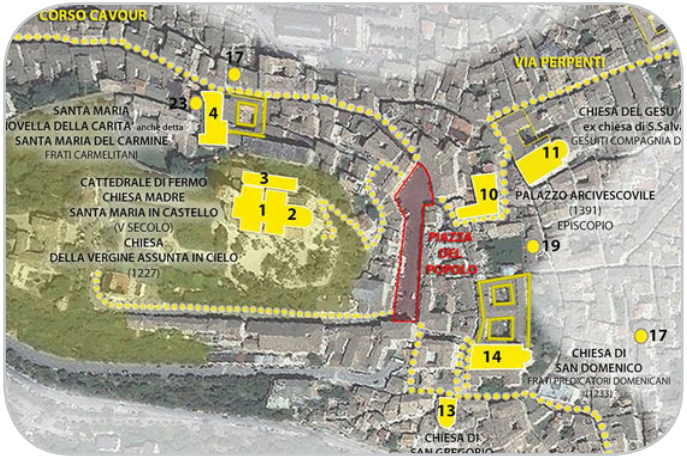

2016 - 2014 INFRASTRUTTURAZIONE AMBIENTALE

Localizzazione: GENGA (AN)

PARCO NATURALE REGIONALE
"GOLA DELLA ROSSA E DI FRASASSI"
Un percorso per tutti lungo la Greenway dell'Esino. Realizzazione di percorsi per una utenza ampliata tra San Vittore e le Grotte di Frasassi

Arch. Rocco CORRADO
Progettista e Direttore Lavori

Committente
Comunità Montana dell'Esino Frasassi - Fabriano (AN)

RIQUALIFICAZIONE URBANA 2015

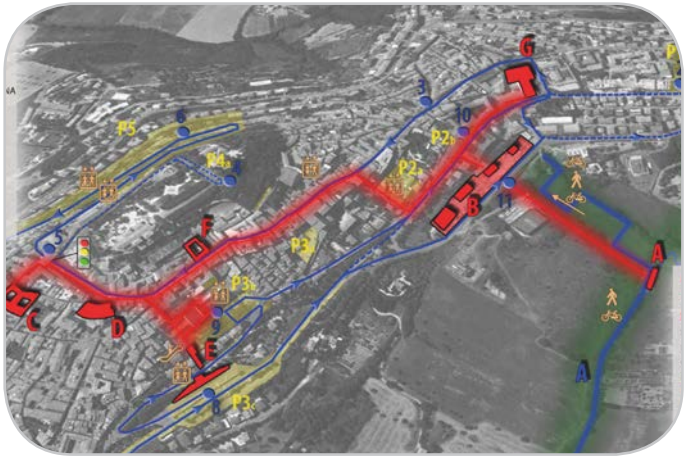

LOCALIZZAZIONE: FERMO (FM)

SERVIZI RELATIVI ALLA PROGETTAZIONE COMUNITARIA 2014/20
LA RICONNESSIONE DELLE CENTRALITÀ URBANE: I BOULEVARDS,
CIRCUITI DI RIVITALIZZAZIONE DELLA CITTÀ DI FERMO

ARCH. SABINA MINNETTI
PROGETTISTA COORD. DEL GRUPPO DI LAVORO

IN COLLABORAZIONE CON: ARCH. LAURA CICCANTI, DOTT.SSA
MARIA POLI, ARCH. LUCA SILENZI

COMMITTENTE
COMUNE DI FERMO (FM)

RIQUALIFICAZIONE PAESAGGISTICA 2015 - 2014

LOCALIZZAZIONE: SCALEA - S. M. DEL CEDRO (CS)

PROGETTO PILOTA ESEMPLIFICATIVO DI INTERVENTI DI RECUPERO E
RIQUALIFICAZIONE DI PAESAGGI DEGRADATI DELLA REGIONE CALABRIA
COSTA DELL'ALTO TIRRENO COSENTINO

ARCH. ROCCO CORRADO
PROGETTISTA

IN COLLABORAZIONE CON: PROF. M. ANGRILLI (COORD.),
ARCH. F. BOSCHI, ARCH. M.G. BUFFON

COMMITTENTE
MINISTERO DEI BENI E ATTIVITÀ CULTURALI E DEL TURISMO

2015 - 2014 RIQUALIFICAZIONE PAESAGGISTICA

Localizzazione: LAMEZIA TERME (CZ)

Progetto pilota esemplificativo di interventi di recupero e riqualificazione di paesaggi degradati della Regione Calabria
Ex Cava San sidero

Arch. Rocco CORRADO
Progettista

In collaborazione con: Prof. M. Angrilli (coord.),
Arch. F. Boschi, Arch. M.G. Buffon

Committente
Ministero dei Beni e Attività Culturali e del Turismo

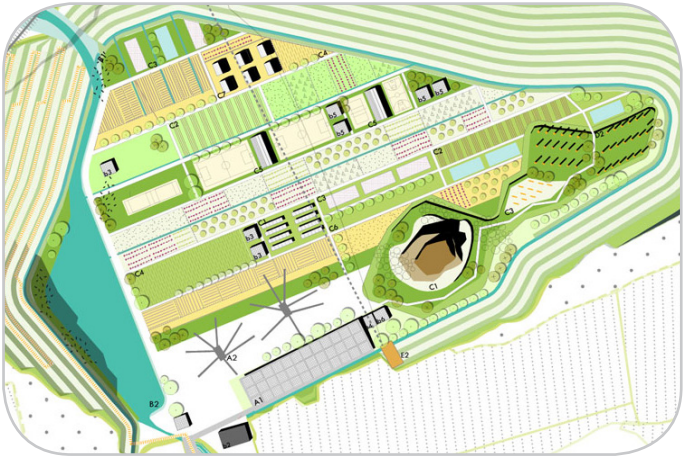

2015 - 2014 RIQUALIFICAZIONE PAESAGGISTICA

Localizzazione: CROTONE (KR)

Progetto pilota esemplificativo di interventi di recupero e riqualificazione di paesaggi degradati della Regione Calabria
Ex Discarica Tufolo - Farina

Arch. Rocco CORRADO
Progettista

In collaborazione con: Prof. M. Angrilli (coord.),
Arch. F. Boschi, Arch. M.G. Buffon

Committente
Ministero dei Beni e Attività Culturali e del Turismo

RIQUALIFICAZIONE PAESAGGISTICA

2015 - 2014

Localizzazione: REGGIO CALABRIA (RC)

Progetto pilota esemplificativo di interventi di recupero e riqualificazione di paesaggi degradati della Regione Calabria
Fiumare Sant'Agata e Calopinace

Arch. Rocco CORRADO
Progettista

In collaborazione con: Prof. M. Angrilli (coord.),
Arch. F. Boschi, Arch. M.G. Buffon

Committente
Ministero dei Beni e Attività Culturali e del Turismo

RIQUALIFICAZIONE PAESAGGISTICA

2015 - 2014

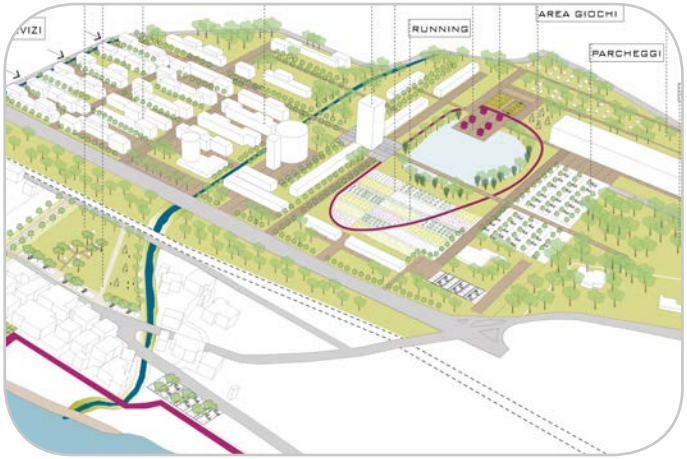

Localizzazione: VIBO VALENTIA (VV)

Progetto pilota esemplificativo di interventi di recupero e riqualificazione di paesaggi degradati della Regione Calabria
Ex Cementificio Vibo Valentia Marina

Arch. Rocco CORRADO
Progettista

In collaborazione con: Prof. M. Angrilli (coord.),
Arch. F. Boschi, Arch. M.G. Buffon

Committente
Ministero dei Beni e Attività Culturali e del Turismo

2014 - 2013 INFRASTRUTTURAZIONE AMBIENTALE

Localizzazione: GENGA (AN)

PARCO NATURALE REGIONALE
"GOLA DELLA ROSSA E DI FRASASSI"
Il Sentiero dell'Aquila. Progetto di valorizzazione integrata di percorsi escursionistici esistenti

Arch. Rocco CORRADO
Progettista e Direttore Lavori

Committente
Comunità Montana dell'Esino Frasassi - Fabriano (AN)

2013 INFRASTRUTTURE STRADALI

Localizzazione: GENGA (AN)

Opera stradale compensativa ai lavori di raddoppio della SS 76 Vallesina - Rampa di San Vittore e rotatoria annessa.
Quadrilatero SpA - Regione Marche

Arch. Sabina MINNETTI
Progetto Architettonico
Inserimento ambientale e paesaggistico delle opere

Committente
Comune di Genga (AN)

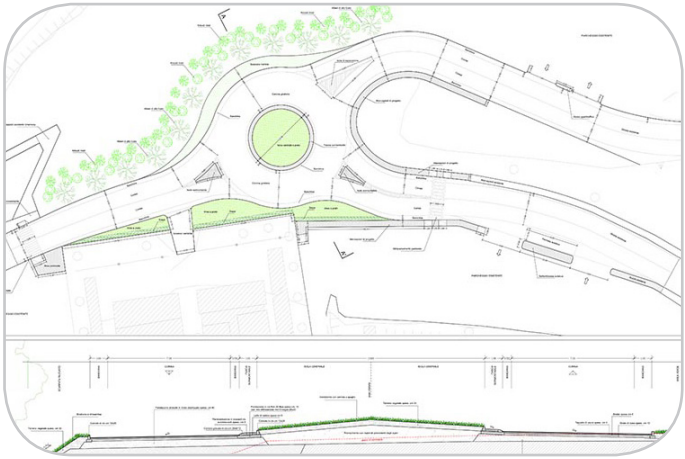

RIQUALIFICAZIONE ARCHITETTONICA

2013 - 2010

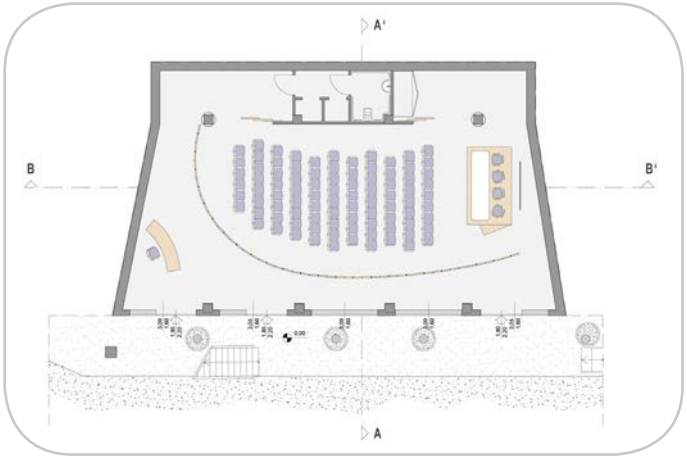

Localizzazione: FRANCAVILLA D'ETE (FM)

Riqualificazione della sala polivalente "G. Marconi"

Arch. Sabina MINNETTI
Progettista

In collaborazione con:
Arch. Giovanni Valle

Committente
Comune di Francavilla d'Ete (FM)

INFRASTRUTTURAZIONE AMBIENTALE

2011 - 2009

Localizzazione: GENGA (AN)

PARCO NATURALE REGIONALE
"GOLA DELLA ROSSA E DI FRASASSI"
Greenway dell'Esino. Completamento infrastrutturazione ambientale nel tratto San Vittore-Grotte di Frasassi

Arch. Rocco CORRADO
Progettista e Direttore Lavori

Committente
Comunità Montana dell'Esino Frasassi - Fabriano (AN)

2010 INFRASTRUTTURE PER ENERGIE RINNOVABILI

Localizzazione: VALTOPINA-NOCERA UMBRA (PG)

Relazione e inserimento paesaggistico del Parco Eolico "Monte Faeto"

Arch. Sabina MINNETTI
Progetto di inserimento paesaggistico

Committente
Inergia SpA, Roma

2010 INFRASTRUTTURE PER ENERGIE RINNOVABILI

Localizzazione: CALDAROLA (MC)

Analisi e valutazione preliminare dell'inserimento paesaggistico del Parco Eolico "Piani Bianchi"

Arch. Rocco CORRADO
Progetto di inserimento paesaggistico

Committente
Inergia SpA, Roma

INFRASTRUTTURE PER ENERGIE RINNOVABILI 2009

Localizzazione: FOLIGNO (PG)

Relazione e inserimento paesaggistico del Parco Eolico
"Monte Morro - Monte Santo Stefano"

Arch. Sabina MINNETTI
Progetto di inserimento paesaaggistico

Committente
Inergia SpA, Roma

INFRASTRUTTURAZIONE AMBIENTALE 2009

Localizzazione: PORTO SANT'ELPIDIO (FM)

PARCO RETICOLARE INTEGR. DEL BASSO TENNA
Riqualificazione paesaggistica delle aree comprese tra la foce del Fiume Tenna ed il litorale marino

Arch. Rocco CORRADO
Progettista

Committente
Comuni di:
Porto S. Elpidio - Sant'Elpidio a M. - Monte Urano (FM)

2009 INFRASTRUTTURAZIONE AMBIENTALE

LOCALIZZAZIONE: SANT'ELPIDIO A MARE (FM)

PARCO RETICOLARE INTEGR. DEL BASSO TENNA
VALORIZZAZIONE AMBIENTALE DELLA VASCA DI LAMINAZIONE

ARCH. ROCCO CORRADO
PROGETTISTA

COMMITTENTE
COMUNI DI:
PORTO S. ELPIDIO - SANT'ELPIDIO A M. - MONTE URANO (FM)

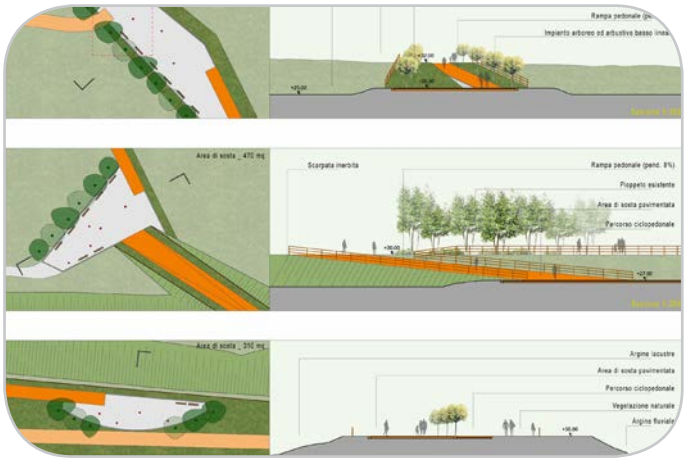

2009 INFRASTRUTTURAZIONE AMBIENTALE

LOCALIZZAZIONE: MONTE URANO (FM)

PARCO RETICOLARE INTEGR. DEL BASSO TENNA
VALORIZZAZIONE AMBIENTALE E MIGLIORAMENTO DELLA FRUIBILITÀ DEL PARCO FLUVIALE "ALEX LANGER"

ARCH. ROCCO CORRADO
PROGETTISTA

COMMITTENTE
COMUNI DI:
PORTO S. ELPIDIO - SANT'ELPIDIO A M. - MONTE URANO (FM)

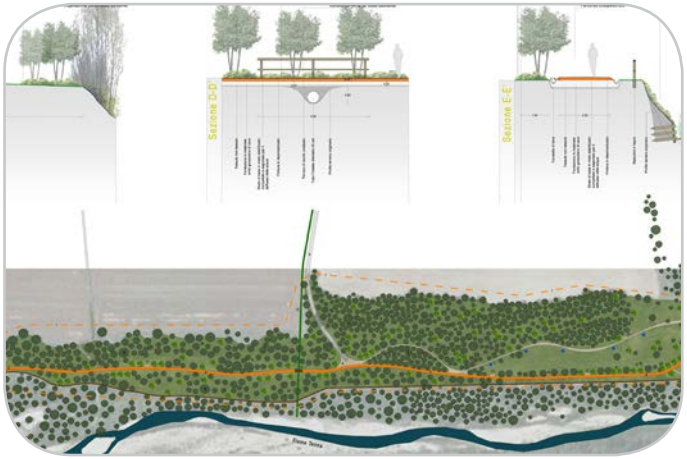

PROGETTAZIONE TERRITORIALE INTEGRATA 2009

Localizzazione: PORTO S. ELPIDIO, SANT'ELPIDIO A M., MONTE URANO (FM)

POR-FESR Regione Marche 2007-13 – Asse 5, Provincia di Fermo. Progetto Integrato Territoriale "Parco Reticolare Integrato del Basso Tenna"

Arch. Rocco CORRADO
Progettista

Committente
Comuni di:
Porto S. Elpidio - Sant'Elpidio a M. - Monte Urano (FM)

INFRASTRUTTURE PER ENERGIE RINNOVABILI 2008

Localizzazione: PROVINCIA DI FIRENZE

Proposta di finanza di progetto per la rifunzionalizzazione di 13 briglie presenti sul corso del fiume Arno e realizzazione di relativi impianti per la produzione idroelettrica

Arch. Rocco CORRADO
Progetto di inserimento paesaggistico e delle proposte migliorative di valorizzazione paesaggistica
In collaborazione con: Arch. Massimo Angrilli

Committente
PAC S.p.A., Bolzano – Iniziative Bresciane S.p.A (BS)

2008

RIQUALIFICAZIONE AMBIENTALE

Localizzazione: GENGA (AN)

PARCO NATURALE REGIONALE
"GOLA DELLA ROSSA E DI FRASASSI"
Riqualificazione ambientale dell'area compresa tra gli abitati di Pontechiaradovo e Palombare, all'ingresso ovest della Gola della Rossa

Arch. Sabina MINNETTI
Progettista e Direttore Lavori

Committente
Comunità Montana dell'Esino Frasassi - Fabriano (AN)

2008

RIQUALIFICAZIONE URBANA

Localizzazione: SANT'ELPIDIO A MARE (FM)

P.R.U. ad elevata qualità energetica ed ambientale
(L.R. n. 16/2005)
Progettazione preliminare delle opere programmate per l'area APS 1 – Centro capoluogo

Arch. Rocco CORRADO
Progettista

Committente
Comunie di Sant'Elpidio a Mare (FM)



RECUPERO URBANO

2008 - 2003

Localizzazione: SERRA SAN QUIRICO (AN)

PARCO NATURALE REGIONALE
"GOLA DELLA ROSSA E DI FRASASSI"
Sistemazione degli spazi urbani adiacenti al Convento di Santa Lucia nel centro storico di Serra San Quirico

Arch. Rocco CORRADO
Direttore Lavori
Progettista in collaborazione con:
Ing. Alberto Venanzoni, CM Esino Frasassi

Committente
Comunità Montana dell'Esino Frasassi - Fabriano (AN)

INFRASTRUTTURE STRADALI

2008

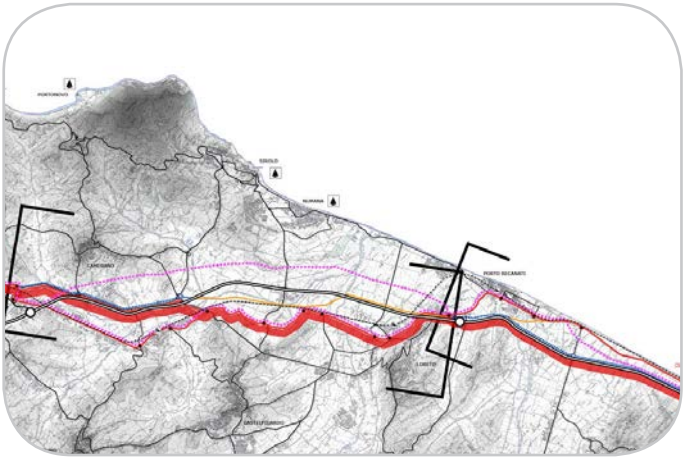

Localizzazione: REGIONI MARCHE - ABRUZZO - MOLISE - PUGLIA

Studio di fattibilità volto all'adeguamento a quattro corsie della SS 16 Adriatica con particolare riferimento all'interazione tra le varie modalità di trasporto, nonché alla sostenibilità ambientale, territoriale, economica e sociale

Arch. Rocco CORRADO
Esperto in pianificazione urbanistica e progetto urbano
Esperto in prevenzione del rischio

Committente
Università di Chieti-Pescara - Direzione centale ANAS

2008 INFRASTRUTTURE STRADALI

Localizzazione: REGIONI MARCHE - ABRUZZO - MOLISE - PUGLIA

Studio di fattibilità volto all'adeguamento a quattro corsie della SS 16 Adriatica con particolare riferimento all'interazione tra le varie modalità di trasporto, nonché alla sostenibilità ambientale, territoriale, economica e sociale

Arch. Sabina MINNETTI
Esperto in pianificazione urbanistica e progetto urbano
Esperto in inserimento delle infrastrutture nel paesaggio

Committente
Università di Chieti-Pescara - Direzione centale ANAS

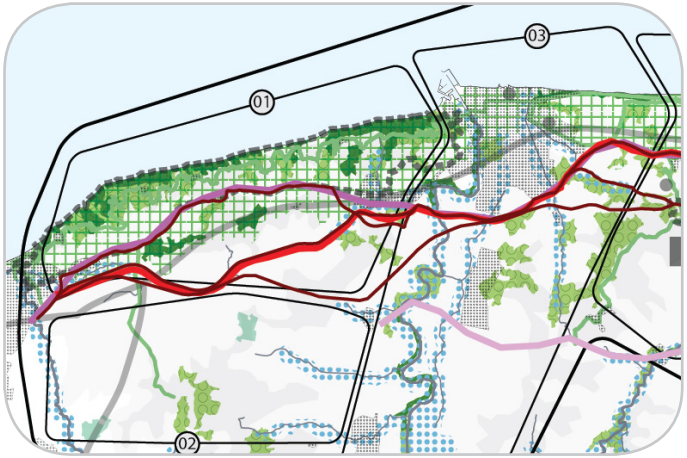

2006 VALORIZZAZIONE AMBIENTALE

Localizzazione: SANT'ELPIDIO A MARE (FM)

Studio di fattibilità per la creazione del
Parco dei Saperi e dei Sapori
Ospitalità - Gusto - Benessere

Arch. Rocco CORRADO - Arch. Sabina MINNETTI
Progettisti, con
Archh. R. Orienti, A. Mancini, S. Federici

Committente
Privati

RIQUALIFICAZIONE AMBIENTALE

2006 - 2005

Localizzazione: GENGA (AN)

PARCO NATURALE REGIONALE
"GOLA DELLA ROSSA E DI FRASASSI"
Riqualificazione dell'area verde attrezzata di Lago Fossi

Arch. Sabina MINNETTI
Progettista e Direttore Lavori

Committente
Comunità Montana dell'Esino Frasassi - Fabriano (AN)

RIQUALIFICAZIONE AMBIENTALE

2006 - 2003

Localizzazione: GENGA (AN)

PARCO NATURALE REGIONALE
"GOLA DELLA ROSSA E DI FRASASSI"
Valorizzazione ambientale delle aree limitrofe al Lago Fossi

Arch. Rocco CORRADO
Progettista e Direttore Lavori

Committente
Comunità Montana dell'Esino Frasassi - Fabriano (AN)

2006 - 2002 INFRASTRUTTURAZIONE AMBIENTALE

Localizzazione: GENGA (AN)

PARCO NATURALE REGIONALE
"GOLA DELLA ROSSA E DI FRASASSI"
Realizzazione di una pista ciclabile in località Genga Stazione - San Vittore - Grotte di Frasassi

Arch. Sabina MINNETTI
Direttore Lavori
Progettista in collaborazione con:
Ing. Alberto Venanzoni, CM Esino Frasassi

Committente
Comunità Montana dell'Esino Frasassi - Fabriano (AN)

2005 RIQUALIFICAZIONE PAESAGGISTICA

Localizzazione: SERRAVALLE DEL CHIENTI (MC)

Progetto Pilota finalizzato alla definizione di "Criteri per il recupero paesistico di un villaggio temporaneo per la protezione civile. Loc. Dignano" nell'ambito del Progetto LOTO - Interreg IIIb Cadses

Arch. Rocco CORRADO - Arch. Sabina MINNETTI
Progettisti, con
Archh. M. Angrilli, A. Casciana, F. Priori

Committente
Università di Chieti-Pescara - Regione Marche

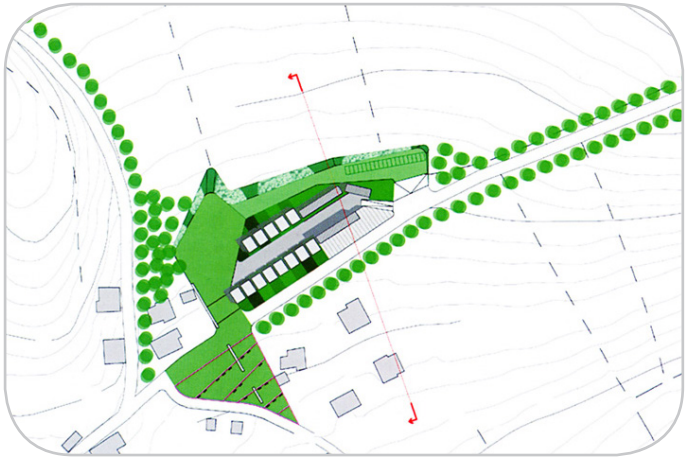

INFRASTRUTTURE STRADALI 2005

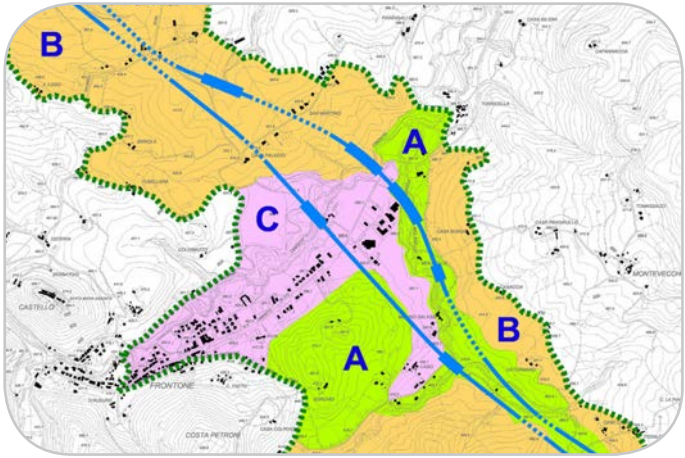

Localizzazione: PROVINCE DI ANCONA E PESARO

Progetto Pilota finalizzato alla definizione di "Criteri per l'inserimento paesaggistico di una infrastruttura viaria: Pedemontana Sassoferato-Cagli" nell'ambito del Progetto LOTO - Interreg IIIb Cadses

Arch. Rocco CORRADO - Arch. Sabina MINNETTI
Progettisti, con
Archh. M. Angrilli, A. Casciana, F. Priori

Committente
Università di Chieti-Pescara - Regione Marche

RECUPERO URBANO 2004 - 2000

Localizzazione: GENGA (AN)

Programma di Recupero Urbano (L.R. n. 43/98) relativo all'abitato di San Vittore

Arch. Rocco CORRADO - Arch. Sabina MINNETTI
Progettazione (parziale) e Direzione Lavori (paziale) delle opere pubbliche e private, in collaborazione con:
Arch. Matteo Cinti, Ing. Paolo Loretelli, UTC di Genga

Committente
Comune di Genga - Privati

2006 - 2002 INFRASTRUTTURAZIONE AMBIENTALE

Localizzazione: GENGA - SASSOFERRATO (AN)

Progetto di infrastrutturazione ambientale della valle del Sentino, tra i Parchi Naturali Regionali "Gola della Rossa e di Frasassi" e "Monte Cucco" nell'ambito del Progetto APE – Appennino Parco d'Europa - Ministero dell'Ambiente.

Arch. Rocco CORRADO - Arch. Sabina MINNETTI
in collaborazione con: Arch. Matteo Cinti

Committente
Comunità Montana dell'Esino Frasassi - Fabriano (AN)

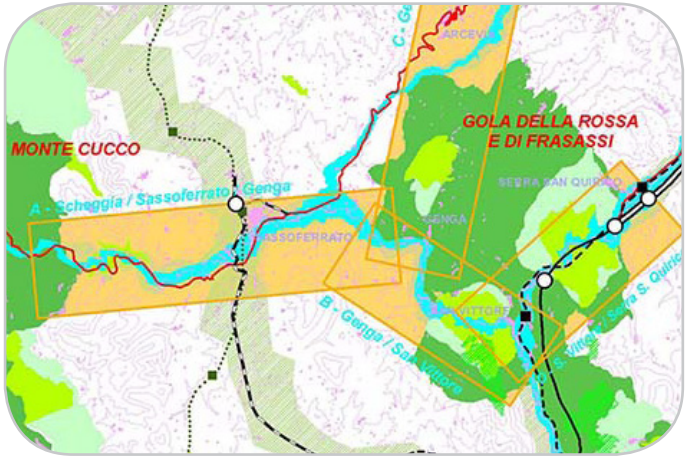

2005 RIQUALIFICAZIONE PAESAGGISTICA

Localizzazione: GENGA (AN)

PARCO NATURALE REGIONALE
"GOLA DELLA ROSSA E DI FRASASSI"
Riqualificazione ambientale e valorizzazione delle aree limitrofe alle Grotte di Frasassi - Intervento A

Arch. Rocco CORRADO
Direttore Lavori
Progettista in collaborazione con:
Ing. Alberto Venanzoni, CM Esino Frasassi

Committente
Comunità Montana dell'Esino Frasassi - Fabriano (AN)

P I A N I F I C A Z I O N E

2015 PROGRAMMI COMPLESSI

Localizzazione: MONTEGIORGIO (FM)

Progetto per il marketing e la promozione dei borghi rurali e dei beni architettonici restaurati delle aree interne delle Marche "Analisi del patrimonio insediativo storico per il riuso e la valorizzazione del borgo di Alteta"

Arch. Rocco CORRADO
Progettista coord. del Gruppo di Lavoro
In collaborazione con:
Arch. Cinzia Guarnieri

Committente
Fermano Leader SCaRL - Magliano di Tenna (FM)

2015 - 2014 PIANIFICAZIONE PAESAGGISTICA

Localizzazione: REGIONE CALABRIA

Revisione e aggiornamento dell'Atlante dei vincoli paesaggistici, di cui al Quadro Territoriale Regionale Paesaggistico (QTRP) della Regione Calabria

Arch. Rocco CORRADO - Arch. Sabina MINNETTI
In collaborazione con:
Prof. M. Angrilli (coord. scientifico),
Arch. F. Boschi, Arch. M.G. Buffon
Referente scientifico: Prof. A. Clementi

Committente
Ministero dei Beni e Attività Culturali e del Turismo

PIANIFICAZIONE PAESAGGISTICA

2015 - 2014

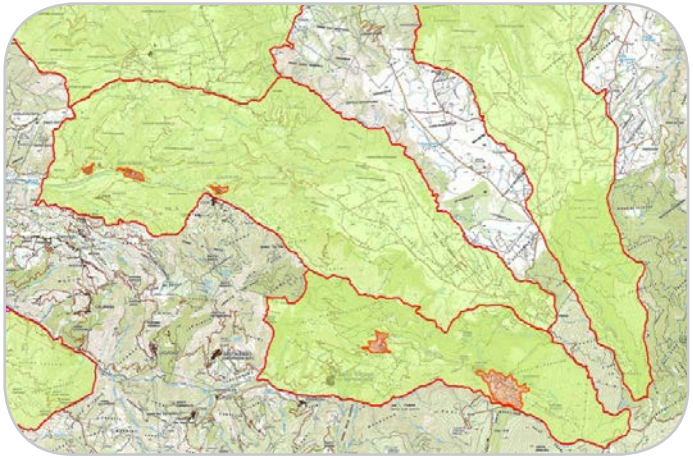

Localizzazione: REGIONE CALABRIA

Piano Paesaggistico d'Ambito – ASPROMONTE. Approfondimento del quadro delle tutele e definizione delle normative d'uso dei Beni Paesaggistici

Arch. Rocco CORRADO - Arch. Sabina MINNETTI
In collaborazione con:
Prof. M. Angrilli (coord. scientifico),
Arch. F. Boschi, Arch. M.G. Buffon
Referente scientifico: Prof. A. Clementi

Committente
Ministero dei Beni e Attività Culturali e del Turismo

MOBILITÀ URBANA

2013

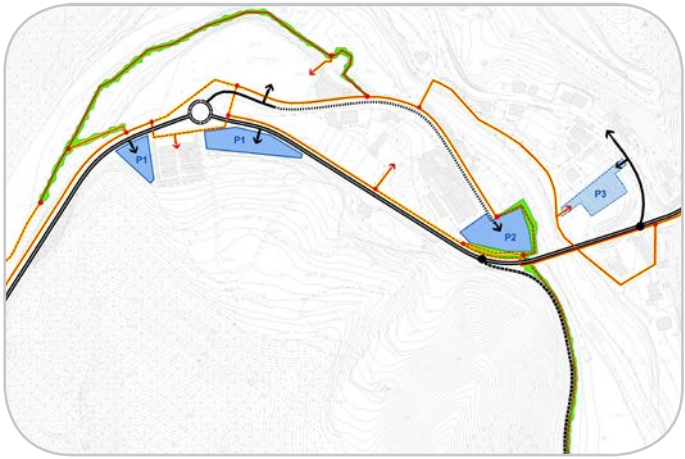

Localizzazione: GENGA (AN)

Schema Direttore della Mobilità nell'abitato di San Vittore

Arch. Sabina MINNETTI
Progettista
In collaborazione con:
Ing. Paolo Loretelli, Ufficio Tecnico Comunale Genga

Committente
Comune di Genga (AN)

2013 - 2008 PIANIFICAZIONE PAESAGGISTICA

LOCALIZZAZIONE: REGIONE UMBRIA

PIANO PAESAGGISTICO REGIONALE
GRUPPO DI LAVORO PER LA REDAZIONE DEL PIANO PAESAGGISTICO DELLA REGIONE UMBRIA, COSTITUITO CON D.G.R. N. 784 DEL 30.06.2008

ARCH. ROCCO CORRADO
ATTIVITÀ A SUPPORTO DEL SERVIZIO REGIONALE COMPETENTE PER LA FORMAZIONE DEL PPR (IN COLLABORAZIONE CON GLI ARCHH. A. BRUNI, G. GHIGLIONI E L. GIOFFRÈ)

COMMITTENTE
REGIONE UMBRIA

2012 - 2011 VALORIZZAZIONE PAESAGGISTICA

LOCALIZZAZIONE: PROVINCE DI PISA, LUCCA E MASSA

COORDINAMENTO E GESTIONE DELLE ATTIVITÀ DEI LABORATORI DEL PAESAGGIO E DI PARTECIPAZIONE/COMUNICAZIONE, PER LA REDAZIONE DEL REPORT FINALE E DELLE LINEE GUIDA PER LA GESTIONE DEI PAESAGGI NELL'AMBITO DEL PROGETTO "LAB.NET PLUS" PROGRAMMA TRANSFRONTALIERO ITALIA-FRANCIA MARITTIMO 2007-13

ARCH. ROCCO CORRADO
MANDATARIO DI ATI CON ARCH. M. ANGRILLI, ASS. HERISCAPE

COMMITTENTE
REGIONE TOSCANA

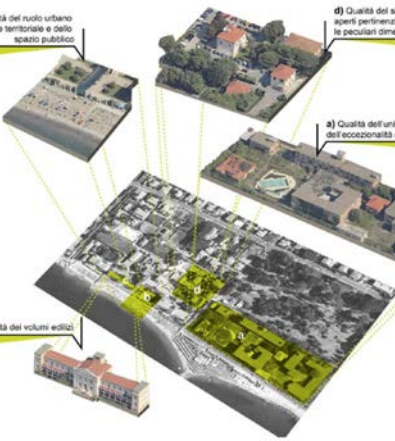

PIANIFICAZIONE PAESAGGISTICA

2011 - 2010

LOCALIZZAZIONE: REGIONE CALABRIA

LA SALVAGUARDIA DEL PAESAGGIO IN CALABRIA: STUDIO DELLE METODOLOGIE APPLICATIVE E DEL COMPLESSO NORMATIVO SPECIFICO PER I BENI VINCOLATI A SUPPORTO DELLA PIANIFICAZIONE PAESISTICA REGIONALE (POAT MIBAC 2007-2013)

ARCH. ROCCO CORRADO
COLLABORAZIONE PROFESSIONALE IN QUALITÀ DI ESPERTO IN PIANIFICAZIONE PAESAGGISTICA

COMMITTENTE
MINISTERO PER I BENI E LE ATTIVITÀ CULTURALI

SVILUPPO LOCALE

2010 - 2008

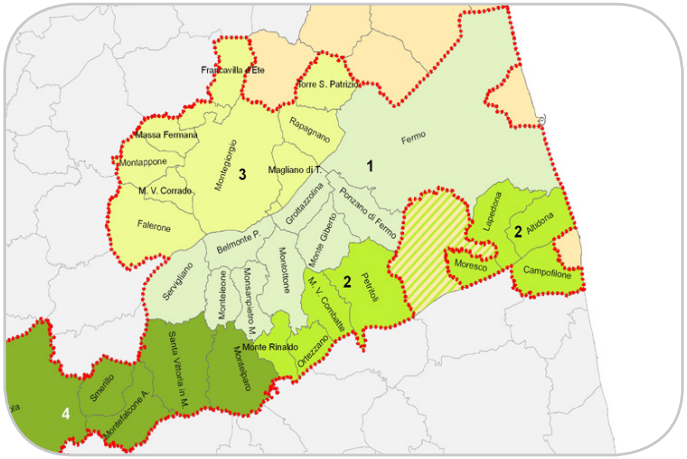

LOCALIZZAZIONE: PROVINCIA DI FERMO

PIANO DI SVILUPPO LOCALE DEL GRUPPO DI AZIONE LOCALE (GAL)
"FERMANO LEADER SCARL - AGENZIA DI SVILUPPO"
PSR 2007-2013, ASSE 4 LEADER, REGIONE MARCHE.

ARCH. ROCCO CORRADO
PROGETTISTA

COMMITTENTE
FERMANO LEADER SCARL - MAGLIANO DI TENNA (FM)

2009 - 2008 URBANISTICA

Localizzazione: GENGA (AN)

Variante al Piano Regolatore Generale
del Comune di Genga (LR n. 34/92)

Arch. Rocco CORRADO
Progettista
In collaborazione con: Arch. V. Salmoni (coord.),
Arch. G. Marinelli, Ing. Paolo Loretelli, UTC Genga

Committente
Comune di Genga (AN)

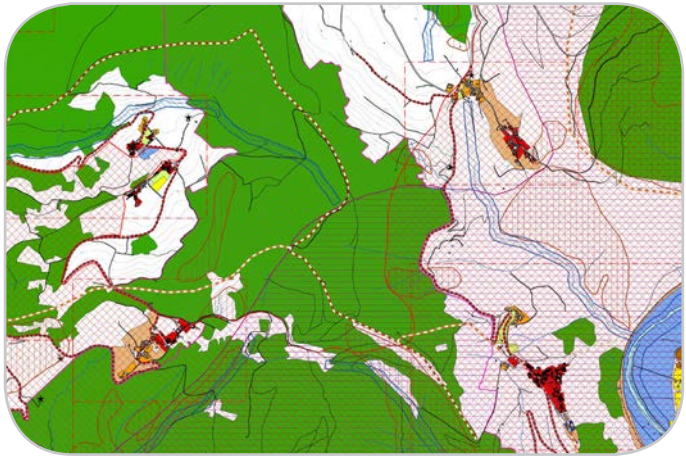

2008 PROGRAMMI COMPLESSI

Localizzazione: SANT'ELPIDIO A MARE (FM)

Programma di Riqualificazione Urbana ad elevata qualità
energetica ed ambientale (L.R. n. 16/2005)
per l'area APS 1 – Centro capoluogo di Sant'Elpidio a
Mare

Arch. Rocco CORRADO
Progettista

Committente
Comunie di Sant'Elpidio a Mare (FM)

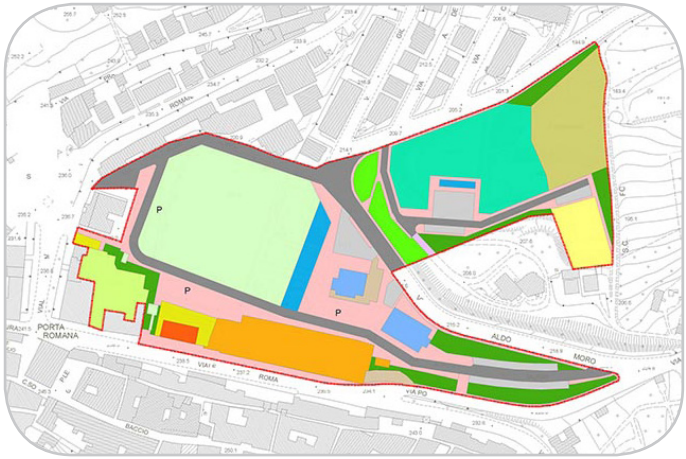

PIANIFICAZIONE AREE NATURALI PROTETTE

2008 - 2007

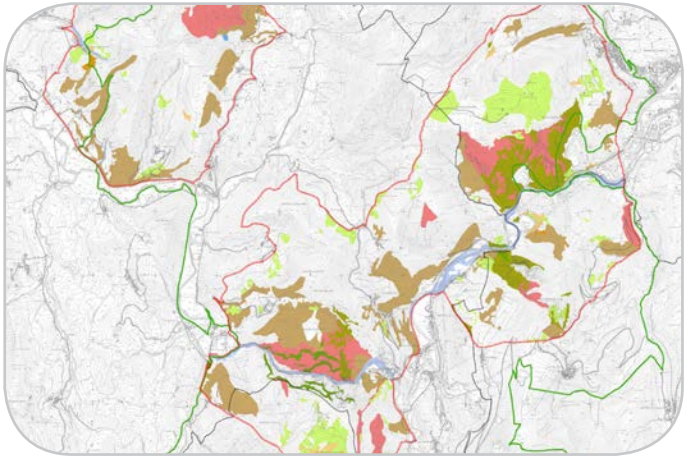

Localizzazione: COMUNI DI GENGA , SERRA S. QUIRICO, ARCEVIA, FABRIANO, CERRETO D'ESI (AN)

Regolamento del Parco Naturale Regionale "Gola della Rossa e di Frasassi", per la disciplina delle attività consentite nel territorio del Parco (L. 394/91 – L.R. 15/94)

Arch. Rocco CORRADO
Coordinamento tecnico-scientifico

Committente
Comunità Montana Esino Frasassi - Fabriano (AN)

URBANISTICA

2008 - 2005

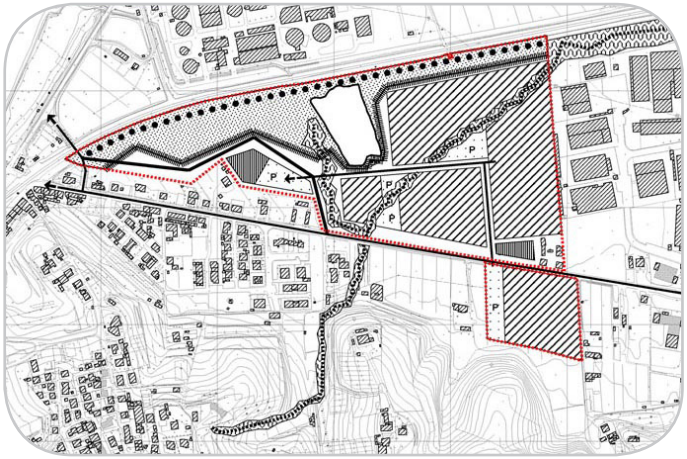

Localizzazione: SAN MINIATO (PI)

Elaborazione del Regolamento Urbanistico del Comune di San Miniato (PI) - Legge Regionale Toscana n. 5/1995.

Arch. Rocco CORRADO - Arch. Sabina MINNETTI
Collaborazione gruppo di lavoro
Coordinamento: Prof. A. Clementi

Committente
Comune di San Miniato (PI)

2005 PIANIFICAZIONE STRATEGICA

Localizzazione: REGIONE MARCHE

Documento Strategico Territoriale delle Marche, quale dispositivo di indirizzo per le scelte prioritarie relative agli investimenti pubblici per lo sviluppo territoriale regionale
Quadro Strategico Nazionale 2007-2013

Arch. Rocco CORRADO
Consulente esperto in pianificazione territoriale

Committente
Regione Marche

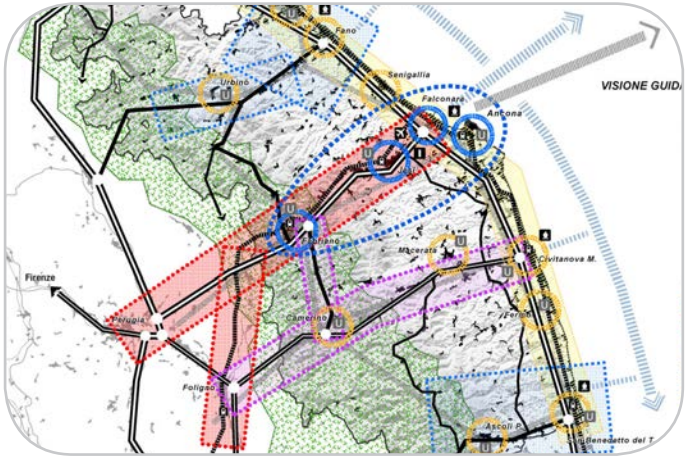

2006 - 2002 URBANISTICA

Localizzazione: SCANSANO (GR)

Elaborazione del Piano Strutturale del Comune di Scansano (GR) - Legge Regionale Toscana n. 5/1995.

Arch. Rocco CORRADO - Arch. Sabina MINNETTI
Collaborazione gruppo di lavoro
Coordinamento: Prof. A. Clementi

Committente
Comune di Scansano (GR)

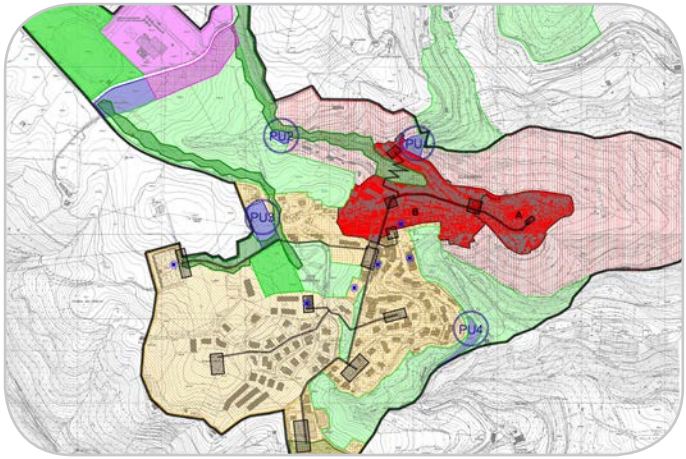

PIANIFICAZIONE AREE NATURALI PROTETTE

2006 - 1999

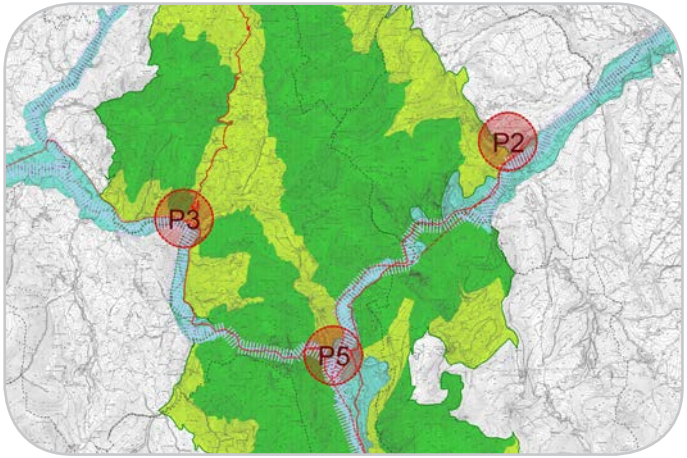

Localizzazione: GENGA , SERRA S. QUIRICO, ARCEVIA, FABRIANO, CERRETO D'ESI (AN)

Piano del Parco Naturale Regionale "Gola della Rossa e di Frasassi" (L. 394/91 – L.R. 15/94). Ufficio del Piano, consulenza per la pianificazione territoriale e urbanistica

Arch. Rocco CORRADO - Arch. Sabina MINNETTI
In collaborazione con altri professionisti
Responsabile UdP: Ing. Alberto Venanzoni
Coordinamento tecnico-scientifico: Prof. A. Clementi

Committente
Comunità Montana Esino Frasassi - Fabriano (AN)

URBANISTICA

2004 - 2003

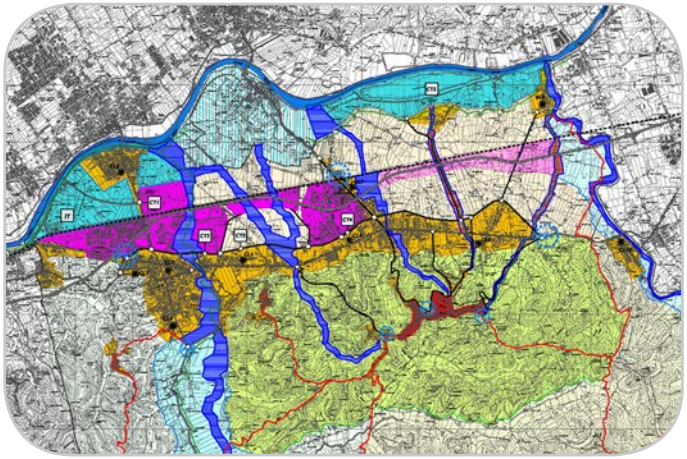

Localizzazione: SAN MINIATO (PI)

Elaborazione del Piano Strutturale del Comune di San Miniato (PI) - Legge Regionale Toscana n. 5/1995.

Arch. Rocco CORRADO - Arch. Sabina MINNETTI
Collaborazione gruppo di lavoro
Coordinamento: Prof. A. Clementi

Committente
Comune di San Miniato (PI)

2004 - 2000 PROGRAMMI COMPLESSI

Localizzazione: GENGA (AN)

Programma di Recupero Urbano (L.R. n. 43/98) relativo all'abitato di San Vittore

Arch. Rocco CORRADO - Arch. Sabina MINNETTI
Progettazione PRU
in collaborazione con: Arch. Matteo Cinti
Ing. Alberto Venanzoni, Ufficio Tecnico CM Esino Frasassi
Ing. Paolo Loretelli, UTC di Genga

Committente
Comunità Montana dell'Esino Frasassi - Fabriano (AN)
Comune di Genga

1999 - 1997 PIANIFICAZIONE TERRITORIALE

Localizzazione: REGIONE MARCHE

Piano di Inquadramento Territoriale della Regione Marche - L.R. 34/92

Arch. Rocco CORRADO - Arch. Sabina MINNETTI
Collaborazione gruppo di lavoro
Coordinamento: Prof. A. Clementi
Responsabile PIT: Arch. Paola Ciabotti

Committente
Regione Marche

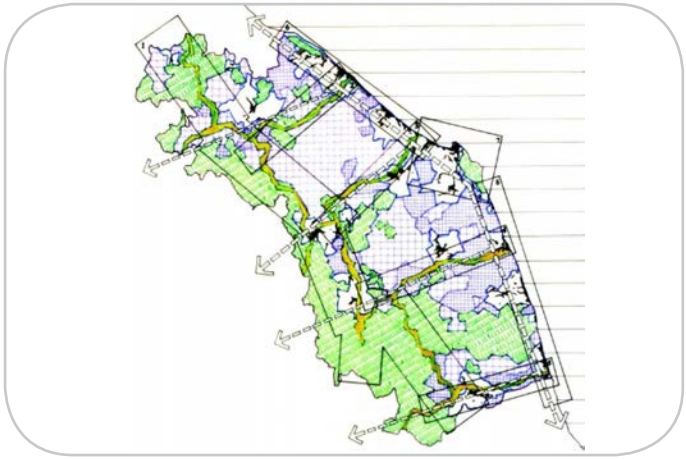

landsite
PROGETTO TERRITORIO

STUDIO ASSOCIATO DI ARCHITETTURA LAND**SITE**

VIA DON MINZONI 9 - 63821 PORTO S. ELPIDIO (FM)

C.F. E P.IVA 02264730447

TEL(FAX) 0734.445603(903452) - EMAIL STUDIO.LANDSITE@GMAIL.COM